

**AREA ORIENTALE PO EMILIANA - UFFICIO DI MODENA**

**FIUME SECCHIA – PTI\_MO\_1**

**(MO-1390)** Lavori urgenti per la ripresa dissesto scarpata a fiume in sinistra idraulica stanti 60-62 fiume Secchia in Comune di Soliera (MO).

**Planimetrie e Sezione Tipo**

Allegato n.: **4**

IL FUNZIONARIO TECNICO  
(Geom. Fabio Forte)



Data: **12 DIC. 2023**

VISTO: II RESPONSABILE DEL PROGETTO  
(Dott. Stefano Parodi)

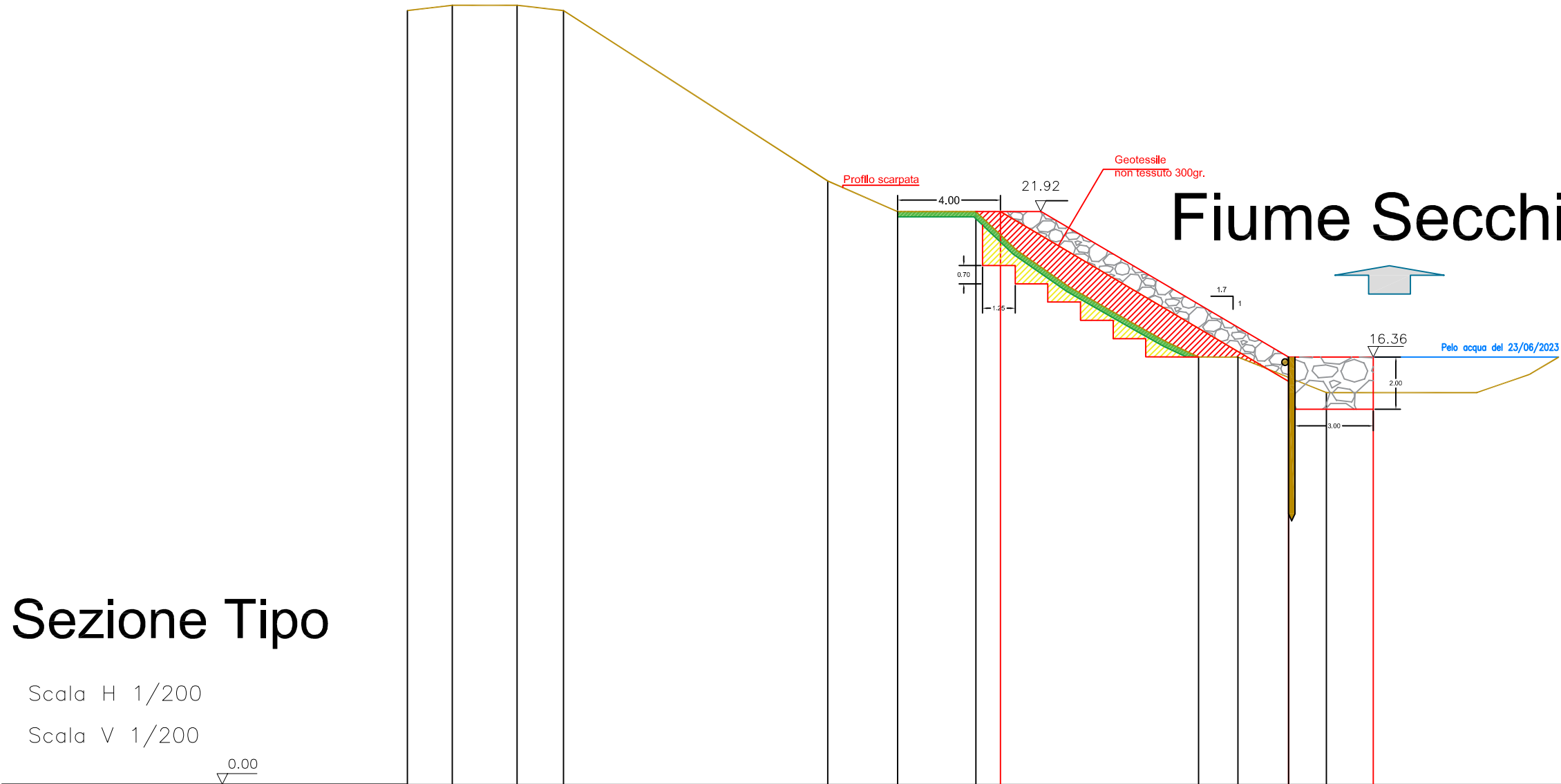


**REV. 03** del **18 AGO. 2025**

Sezione Tipo

Scala H 1/200  
Scala V 1/200

0.00



Codice															
Progressiva sdf	0.00	1.72	4.20	5.98		16.10	18.77	19.57	20.95	21.75		30.32	31.82	35.21	
Parziale sdf	1.72	2.48	1.78	10.12		2.67	0.80	1.38	0.80	8.57		1.50	3.39		
Quota sdf	29.63	29.83	29.83	29.63		23.10	21.93	21.15	20.85	18.44		16.36	16.36	15.00	
Progressiva progetto							30.31					34.31			
Parziale progetto								4.00	11.03					3.25	
Quota progetto							21.93					21.93			



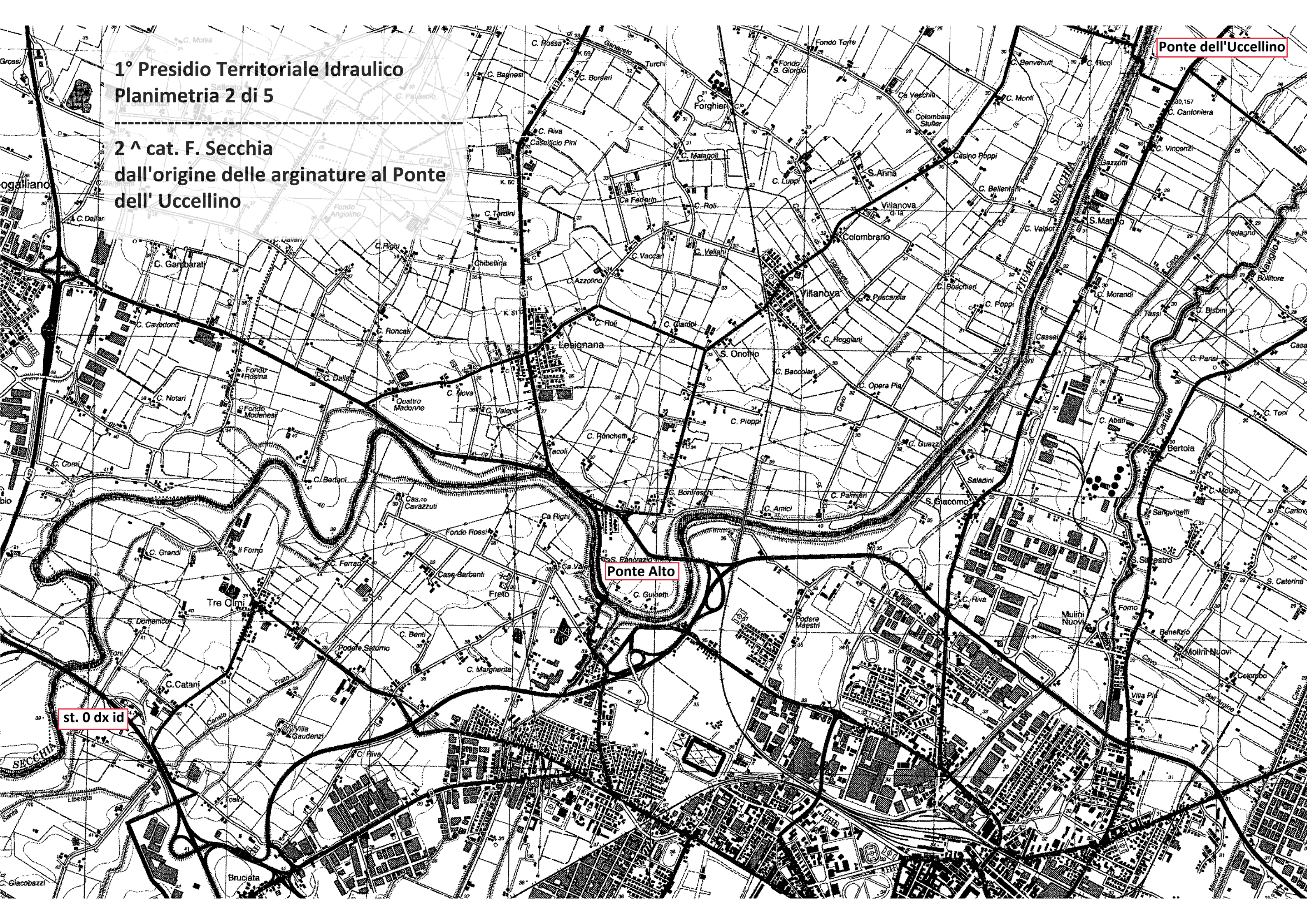
Ponte dell'Uccellino

1° Presidio Territoriale Idraulico  
Planimetria 2 di 5

2 ^ cat. F. Secchia  
dall'origine delle arginature al Ponte  
dell' Uccellino

Ponte Alto

st. 0 dx id





1° Presidio Territoriale Idraulico

Planimetria 3 di 5

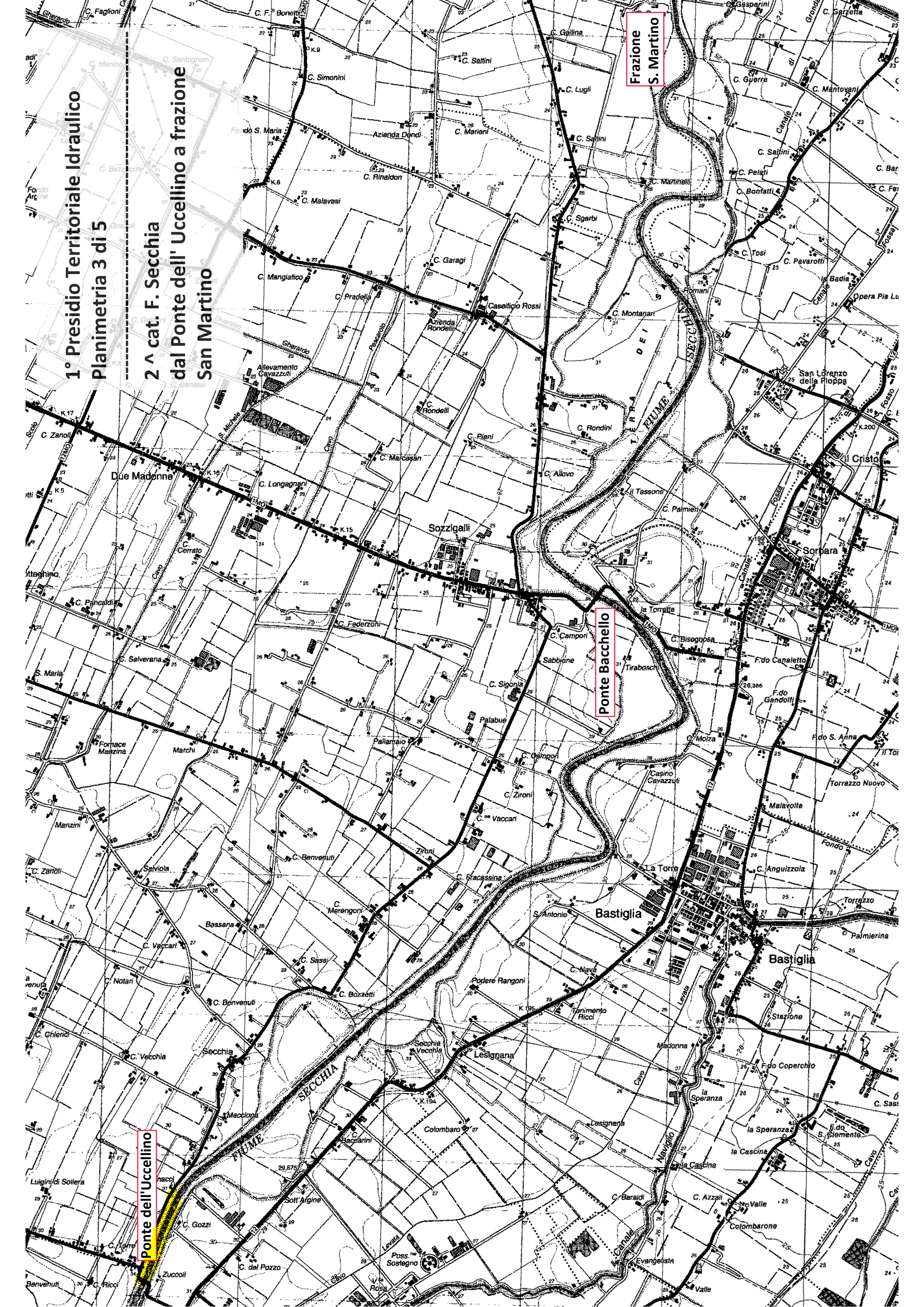
2 ^ cat. F. Secchia

dal Ponte dell' Uccellino a frazione  
San Martino

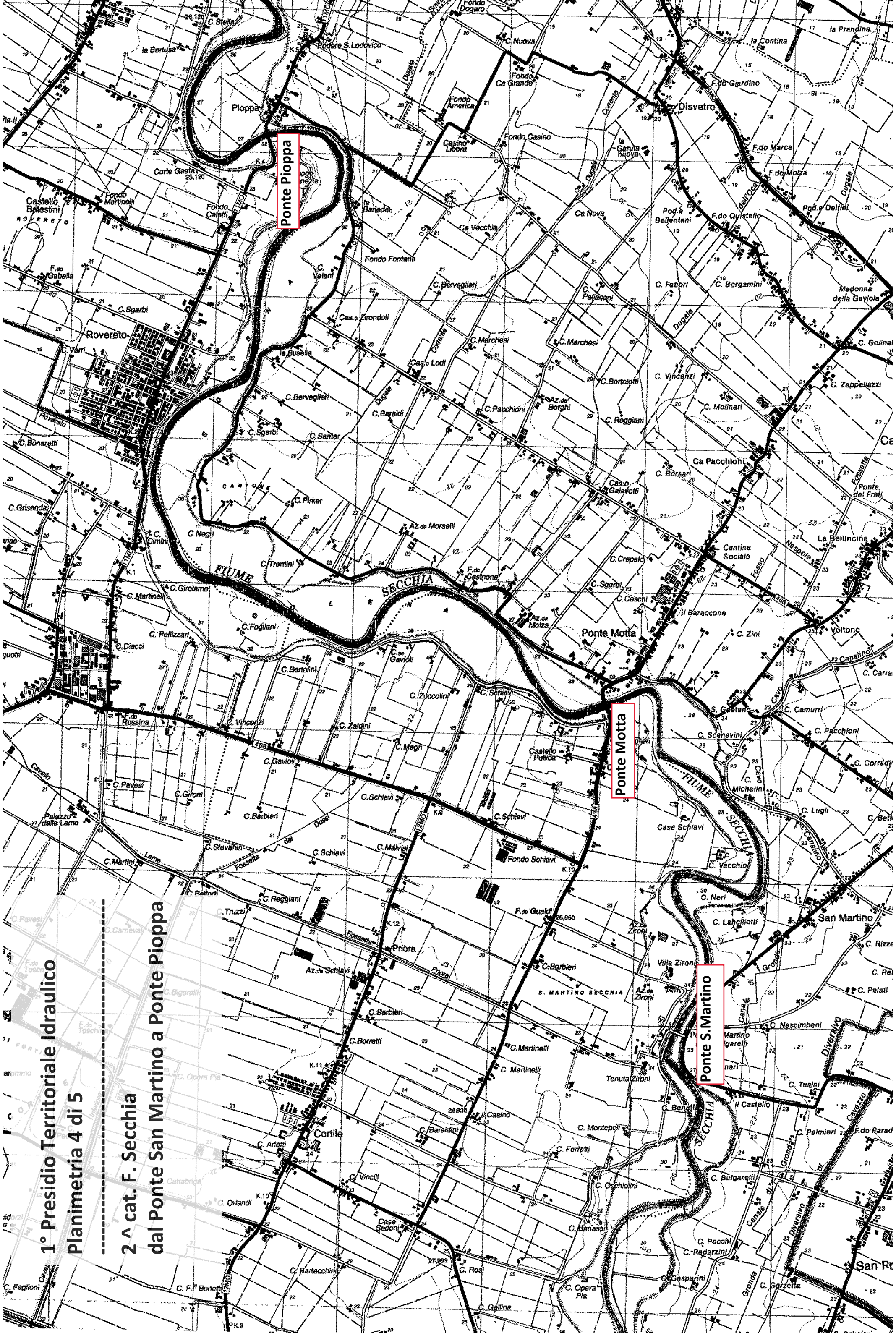
Frazione  
S. Martino

Ponte Bachello

Ponte dell'Uccellino







1° Presidio Territoriale Idraulico  
Planimetria 4 di 5

2^ cat. F. Secchia  
dal Ponte San Martino a Ponte Pioppa